

LEGENDA :

- NAVRŽENÁ VODOVODNÍ PŘÍPOJKA
- NAVRŽENÁ KANALIZAČNÍ PŘÍPOJKA
- NAVRŽENÁ VNITŘNÍ DEŠŤOVÁ KANALIZACE
- NAVRŽENÁ PŘELOŽKA PLYNOVODU
- STÁVAJÍCÍ VODOVOD VEŘEJNÝ
- STÁVAJÍCÍ STL PLYNOVOD
- STÁVAJÍCÍ KANALIZACE
- STÁVAJÍCÍ SDĚLOVACÍ KABEL
- STÁVAJÍCÍ EL. VEDENÍ

VYTYČOVACÍ BODY KANALIZACE

ŠACHTA	X	Y
1	1054997,60	614930,58
2	1054990,82	614953,16
3	1054970,01	614946,93
4	1054971,35	614929,40
5	1054979,72	614901,38
6	1055000,82	614922,78
7	1054997,88	614915,21
8	1055000,55	614904,17
9	1055005,41	614924,19
10	1055038,01	614925,24
11	1055029,71	614921,92
12	1055024,21	614940,32
13	1054995,48	614937,64
14	1054993,40	614944,58
15	1054984,14	614951,16



Zakres mapy KN je pouze orientační.  
Pro přesné určení majetkoprávních vztahů  
je potřebné hranice v terenu vytyčit.

PODZEMNÍ VEDENÍ JSOU ZAKRESLENA INFORMATIVNĚ!  
PODMÍNKOU ZAHÁJENÍ STAVEBNÍCH PRACÍ JE VYTYČENÍ  
PODZEMNÍCH VEDENÍ A OZNAČENÍ ZAČÁTKU STAVBY  
JEJICH SPRÁVCŮM !

SS ±0,000 = 294,788 m n.m.    Souř.systém: JTSK    Výškový systém: BpV

název projektu

STAVEBNÍ ÚPRAVY Č.P. 279 A Č.P. 388,  
PELCLOVA ULICE NA BYTOVÉ JEDNOTKY,  
KOSTELEČ NAD ORLÍČÍ


stupeň

DPS  
DOKUMENTACE PRO  
PROVÁDĚNÍ STAVBY


místo stavby

KOSTELEČ NAD ORLÍČÍ  
p.č. 691, 693, 694, 695, 696  
k.ú. Kostelec nad Orlicí; 670197

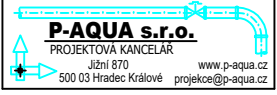
stavebník

  
Město Kostelec nad Orlicí  
Palackého náměstí 38  
517 41 Kostelec nad Orlicí

generální architekt

  
ŘEZANINA & BARTOŇ, s.r.o.  
Jenikovice 111  
503 46 Jenikovice

autorizace

  
P - AQUA, s.r.o.  
Jižní 870  
500 03 Hradec Králové  
projekce@p-aqua.cz

projektant části

Ing. Zdeněk Pilář  
ČKAIT 0601947  
v oboru vodního hospodářství

část

IO.02

VNĚJŠÍ DEŠŤOVÁ  
A SPLAŠKOVÁ KANALIZACE

výkres

SITUACE DEŠŤOVÉ KANALIZACE

datum zhotovení

07/2021

měřítko

1:250

číslo výkresu

IO.02.3

paré

datum revize

-

číslo revize

-

DÍLO JE CHRÁNĚNO AUTORSKÝM ZÁKONEM. JAKÉKOLIV ROZMNOŽOVÁNÍ ČI VYTÝČENÍ KOPÍÍ BEZ VĚDOMÍ AUTORA JE ZAKÁZÁNO